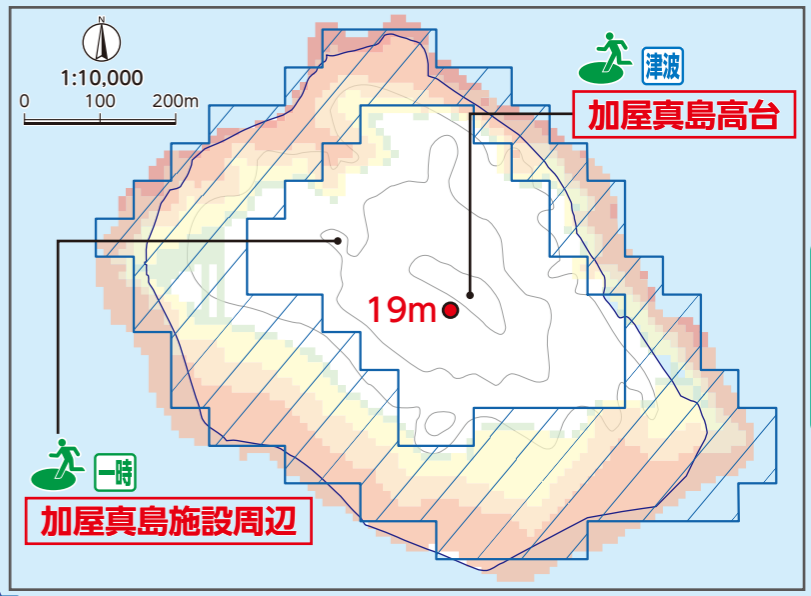
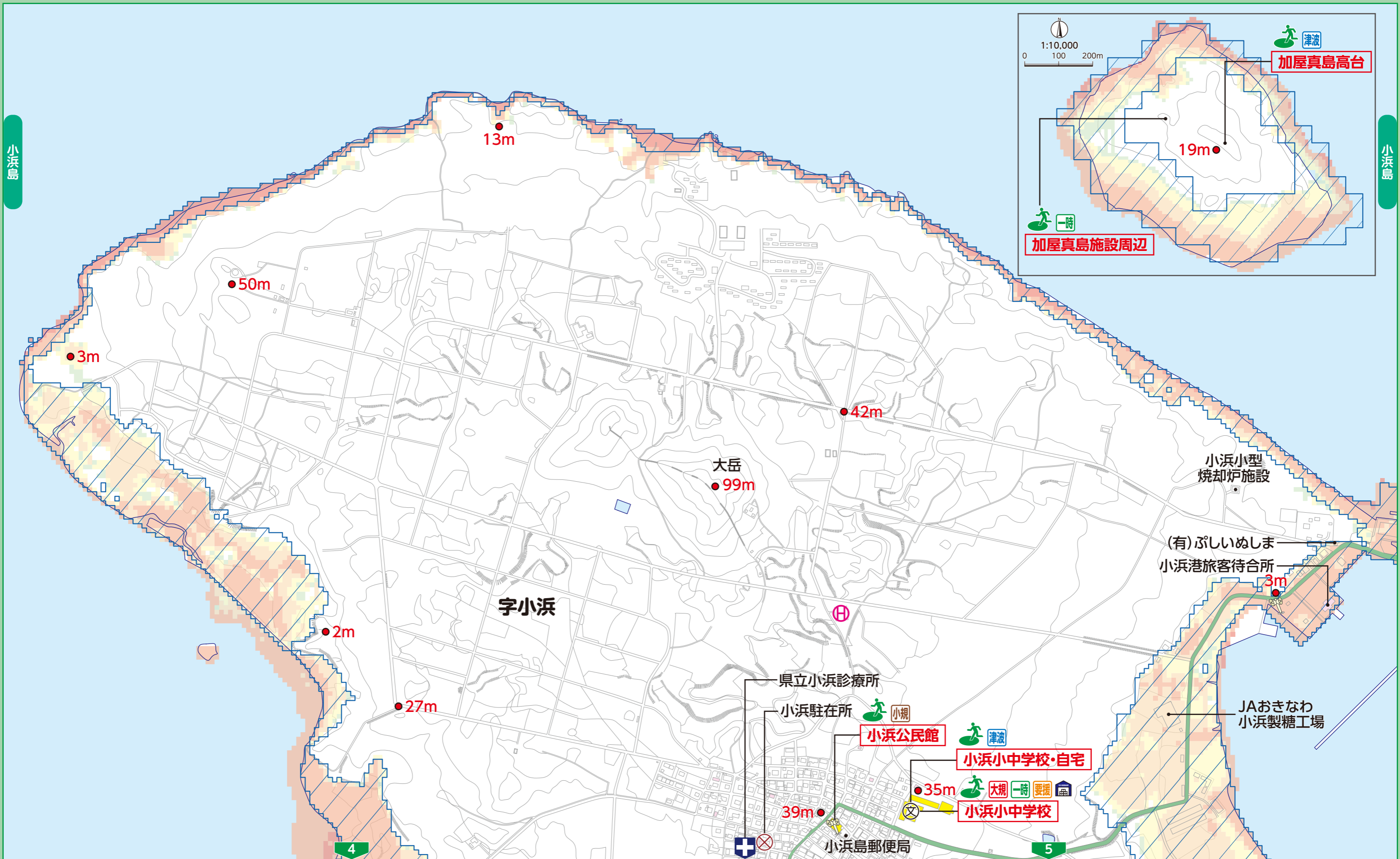
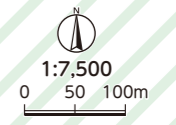


凡例		避難場所・避難所		一時避難場所及び広域避難場所		学校		県道・地方道
		津波以外の大規模災害時		要援護者優先避難所		警察機関		防災備蓄倉庫
		津波災害時避難場所及び避難所				主要病院		海拔高度 (m)
					ヘリポート		防災無線	

土砂災害の危険がある場所	急傾斜地	土石流	浸水想定区分		高潮浸水想定区域
	特別警戒区域	特別警戒区域	1m以上~2m未満	10m以上~20m未満	
	警戒区域	警戒区域	0.3m以上~1m未満	5m以上~10m未満	
			0.3m未満	2m以上~5m未満	

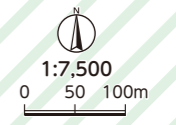


小浜島

小浜島

凡例	避難場所・避難所	小規	小規模災害及び自主避難場所	一時	一時避難場所及び広域避難場所	学校	県道・地方道
		大規	津波以外の大規模災害時	要援	要援護者優先避難所	警察機関	防災備蓄倉庫
		津波	津波災害時避難場所及び避難所			主要病院	海拔高度 (m)
						ヘリポート	防災無線

土砂災害の危険がある場所	急傾斜地	土石流	浸水想定区分		高潮浸水想定区域
	特別警戒区域	特別警戒区域	1m以上～2m未満	10m以上～20m未満	[Blue Box]
	警戒区域	警戒区域	0.3m以上～1m未満	5m以上～10m未満	
			0.3m未満	2m以上～5m未満	



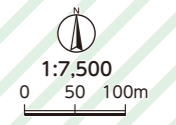
小浜島

小浜島



凡例		小規模災害及び自主避難場所		一時避難場所及び広域避難場所		学校		県道・地方道
		津波以外の大規模災害時		要援護者優先避難所		警察機関		防災備蓄倉庫
		津波災害時避難場所及び避難所				主要病院		海拔高度 (m)
					ヘリポート		防災無線	

土砂災害の危険がある場所	急傾斜地	土石流	浸水想定区分		高潮浸水想定区域
	特別警戒区域	特別警戒区域	1m以上~2m未満	10m以上~20m未満	
	警戒区域	警戒区域	0.3m以上~1m未満	5m以上~10m未満	
			0.3m未満	2m以上~5m未満	



3
4 5

